

PIANO CONFORME  
ALL'ATTO DI PUBBLICAZIONE  
DAL 30.08.2004 AL 29.09.2004  
Per il Municipio  
Il Sindaco  
Il Segretario

### Piano della zona del nucleo















DECISIONE DEL CONSIGLIO DI STATO  
n. 813 del 13 febbraio 2007  
DIPARTIMENTO DEL TERRITORIO  
SST - Ufficio della pianificazione locale  
Il Capo ufficio

Data: dicembre 2003  
Dim.: 89 x 104 cm  
Scala: 1:500

STUDI ASSOCIATI S.A.  
via Zurigo 19  
6900 Lugano  
tel. 091/921 01 90 - fax 091/923 99 55  
http://www.sasa.ch

Risoluzione Municipale No. 291/2003  
del 10 marzo 2003

Adozione da parte del Consiglio comunale  
in data 24 novembre, 1 dicembre e  
9 dicembre 2003

-  Zona forestale
-  Edificio esistente
-  Sottopasso
-  Bene culturale di interesse cantonale
-  Bene culturale di interesse comunale
-  Edificio qualificante il tessuto tradizionale
-  Facciata qualificante il tessuto tradizionale
-  Ampliamento di completazione in altezza
-  Nuovo ingombro volumetrico ammesso
-  Edifici di recente realizzazione e/o manufatti minori
-  Edifici di recente realizzazione e/o manufatti minori da demolire nel caso di nuova edificazione
-  Spazio libero privato
-  Muro di cinta da mantenere
  
-  Linea di allineamento
-  Strade e pasai pubblici

