


PIANO PARTICOLAREGGIATO DELLA ZONA LANDRIANI (PP1)

Piano del traffico AP- EP ed altri vincoli



STRADA DI RACCOLTA PRINCIPALE



STRADA DI SERVIZIO (RESIDENZIALE CON PRIORITÀ VEICOLARE)



STRADA DI SERVIZIO (RESIDENZIALE CON PRIORITÀ PEDONALE)
E AREE PEDONALI



BENI CULTURALI DI IMPORTANZA LOCALE




DIRITTO DI PASSO PUBBLICO PEDONALE ESISTENTE O DA ACQUISIRE




SERVITÙ DI PASSO VEICOLARE



NEI FONDI È RICHIESTA LA FORMAZIONE DI UN AUTOSILO SOTTERRANEO
CAPIENZA : MAPPALE N° 386 CA. 85 POSTI
MAPPALE N° 389 CA. 60 POSTI



ZONA RISERVATA PER ARREDO URBANO



AREA VERDE SERVITÙ A FAVORE DEL COMUNE PER LA FORMAZIONE
DI AREE VERDI E ALBERATURE



ALBERATURE (A TITOLO INDICATIVO)

