
























# Legenda AP-EP 1 : 2000

	DA ACQUISIRE		4 ISTITUTI MEDICI E PARAMEDICI		ASSE VERDE		STRADE PEDONALI
	DI PROPRIETÀ PRIVATA		5 AMMINISTRAZIONE a servizi AIL b pompieri c magazzini DT d posizione annullata e palazzo amministrativo f palazzo civico g casa studente h laboratorio analisi i palazzo di giustizia l posta n archivio storico o serbatoio acqua potabile p servizi tecnici e amministrativi		FFS, TRAMVIE E FUNICOLARI		AUTOSILI DI USO PUBBLICO E PRIVATO NEI SOTTERRANEI CON ACCESSO DA VIA ADAMINI. OBBLIGO DI AUTOSILO DI USO PUBBLICO PER COMPLESSIVI 300 POSTI AUTO
	ZONA A DESTINAZIONE PUBBLICA RICETTIVA E RICREATIVA  AP7a Area di svago e ricreazione (piazza sul fiume Cassarate) AP11 Palazzetto dello Sport Polo espositivo / Fieristico AP12 Stadio calcistico		6 CULTURA E TURISMO  a palacongressi e spazi aggiuntivi b kursaal c RSI d biblioteche e musei e esposizioni f teatro g area per attracchi battelli h aree destinate per attracchi galleggianti, barche da diporto pedalò e taxi nautici - totale complessivo ca. 120 posti i imbarcadero centrale l padiglione aperto per manifestazioni m edifici per servizi e spazi al servizio del turismo		PIAZZA PER TERMINALE FILOBUS POSTEGGIO STAZIONE FERROVIARIA PIANO DEL VEDEGGIO-LUGANO		MANTENIMENTO DEL VOLUME E DELLE CARATTERISTICHE ARCHITETTONICHE DELL'EDIFICIO ESISTENTE
	ZONA A DESTINAZIONE PUBBLICA NODO INTERMODALE  AP14 Nodo Intermodale		7 CHIESE, LUOGHI DI CULTO E CIMITERO		PRESCRIZIONI SPECIALI  Mappale 719 sezione Lugano 1k Sala Polivalente - SUL massima in aggiunta a quella degli edifici esistenti, pari a mq 500 - altezza massima, pari a quella (dell'edificio ex Villa Carmine) - distanze dai confini quelle della zona limitrofa R7 - posteggi possibili unicamente adiacenti alla strada nord		
	1 SVAGO E TEMPO LIBERO  a gioco bambini b gioco ragazzi c sport d giardini e parchi f posizione annullata g sale di proiezione h piazze aree pedonali spazi verdi e arredi urbani i chiostro k sala polivalente l sala di quartiere		8 POSTEGGI - AREA PER ACCESSI / SOSTE VEICOLI / CARICO E SCARICO				Mappale 1569 sezione Lugano - i.o. 1.6, - zona limitrofa R7 - altezza massima 22.70 m - zona limitrofa R7 - distanza dai confini, quelle della zona limitrofa R7
	2 SCUOLE  a scuole materne b scuole elementari c scuole medie e superiori d scuole speciali e scuola esercenti f centro universitario g edifici scolastici / edifici amministrativi		TRATTO DI COLLEGAMENTO DELLA STRADA DI RACCOLTA SECONDARIA				
	3 ISTITUTI SOCIALI  a case per anziani b casa primavera c case sociali		BOSCO (INDICATIVO)				
			ZONA PEDONALE				



